



Information im
Tourismusbüro
SKIBUS
Informazioni presso
l'Ufficio Turistico



BESCHREIBUNG DER LOIPEN
DESCRIZIONE DELLE PISTE DA FONDO

Name der Loipe Nome della pista	Loipenverlauf Itinerario della pista	Länge Lunghezza	Bewertung Classificazione
------------------------------------	---	--------------------	------------------------------

OBERTAL - ANTERSELVA DI SOPRA

Pista 6 km	Antholzer Seerrunde Anello del Lago di Anterselva	6 km	L
Pista 2,5 km	Langlaufloipe des Biathlonzentrums Pista da fondo del centro Biathlon	2.5 km	M
Pista 4 km	Langlaufloipe des Biathlonzentrums Pista da fondo del centro Biathlon	4 km	M
Pista 5 km	Langlaufloipe des Biathlonzentrums Pista da fondo del centro Biathlon	5 km	M
Pista 1,8 km	Langlaufloipe des Biathlonzentrums Pista da fondo del centro Biathlon	1.8 km	L
Tallope	Abschnitt Hot. Wildgall - Langlaufzentrum Tratto Hot. Wildgall - Centro Sci da Fondo "Wildgall"	1.7 km	M
Tallope	Abschnitt Hotel Wildgall - Mittertal Tratto Hot. Wildgall - Anterselva di Mezzo	3.8 km	M
Hochloipe	Staller Sattel Passo Stalle	10 km	M

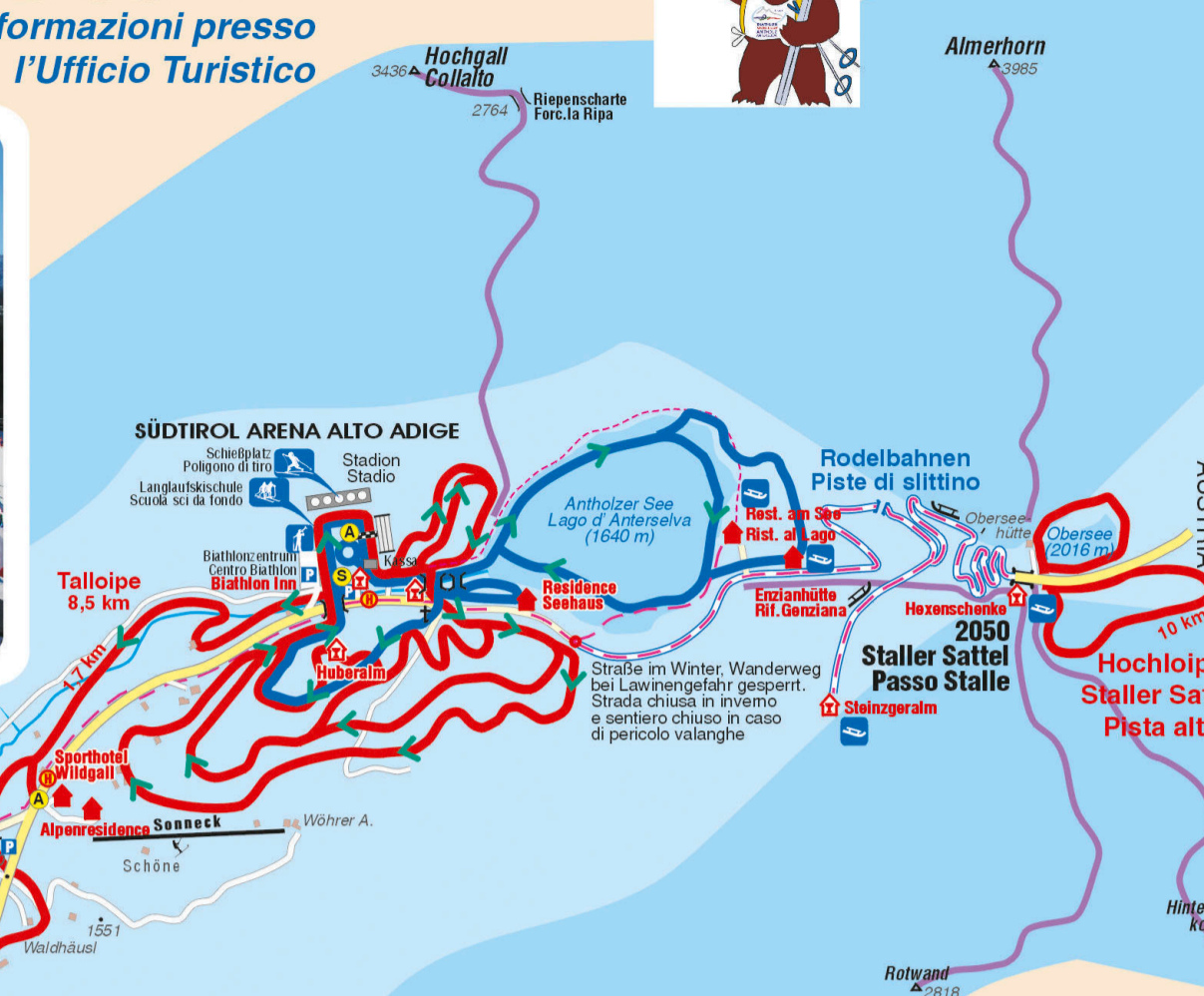

MITTERTAL - ANTERSELVA DI MEZZO

Tallope	Abschnitt Antholz-Mittertal - Bad Salomonsbrunn Tratto Anterselva di Mezzo - Bagni di Salomone	5.06 km	M
Tallope	Abschnitt Aue - Riederhof - Camping Antholz Tratto Aue - "Riederhof" - Campeggio Anterselva	4.0 km	L
Tallope	Abschnitt Antholz-Mittertal - Niederrasen Tratto Anterselva - Rasun di Sotto	11.5 km	M
Tallope	Abschnitt Camping Antholz - Langlaufzentrum Tratto Campeggio Anterselva - Centro Sci da Fondo	4.5 km	M

NIEDERTAL - ANTERSELVA DI SOTTO

Tallope	Abschnitt Antholz-Niedertal - Mittertal Tratto Anterselva di Sotto - Anterselva di Mezzo	2.5 km	M
Tallope	Abschn. Antholz-Niedertal - Bad Salomonsbrunn-Oberrasen Tratto Anterselva di Sotto - Bagni di Salomone - Rasun di Sopra	5.3 km	L
Tallope	Oberrasen-Niederrasen Rasun di Sopra-Rasun di Sotto	2.7 km	L

L = leicht / facile M = mittelschwer / media difficoltà
Alle Loipenangaben ohne Gewähr. Non si assumono responsabilità sui dati



SÜDTIROL ARENA ALTO ADIGE



- 1 Verwaltung/Amministrazione
Information/Informazioni
Langlaufskischule/Scuola sci fondo
Skiverleih/Noleggio sci
Ski-Service/Ski service
Ski-Depot/Ski depot
Sportgeschäft/Negozio sport
Restaurant/Ristorante
WC
- 2 Schiessplatz/Poligono di tiro
- 3 Tribüne/Tribuna
- 4 Start/Partenza
Ziel/Arrivo
Eintrittskasse/Cassa
- 5 Übungsloipe/Pista principianti
- 6 Skibus-Haltestelle/Fermata ski-bus

Langlaufloipen / Piste da fondo

- Leicht / facile
- Mittel / media

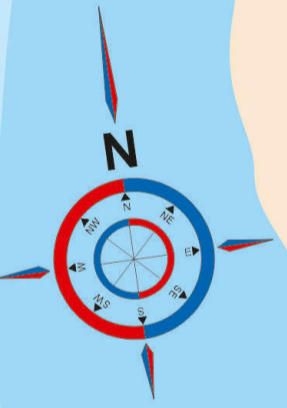

Achtung/Attenzione:
Die Tallope wird nur bei ausreichender Schneelage gespurt
La pista di Fondovalle non è preparata in mancanza di neve
Skiservice beim Biathlonzentrum/Südtirol Arena
Servizio sciistico di assistenza presso il Centro di Biathlon

LANGLAUF & BIATHLONSKISCHULE ANTHOLZERTAL
SCUOLA SCI FONDO & BIATHLON ANTERSELVA

I-39030 ANTHOLZ OBERTAL/ANTERSELVA DI SOPRA
Biathlonzentrum 33 Centro Biathlon
Tel. & Fax +39 0474 492446
www.langlauf-antholz.it info@langlauf-antholz.it
Büro Öffnungszeiten/Orario ufficio 9.30 - 16.30

SKISCHULE
SCUOLA DI SCI
CIMA
0474 497216
Riepenlift

Loipenmaut
Pedaggio del Fondo
Tageskarte / Giornaliero
Wochenkarte / Settimanale
Saisonskarte / Stagionale



Notruf
118'
Numero
d'emergenza

